Puerto Bahia de Algeciras

Autoridad Portuaria de la Bahia de Algeciras

PLAN ESPECIAL DE ORDENACION DE LA ZONA DE SERVICIO DEL PUERTO BAHIA DE ALGECIRAS
EN LOS TERMINOS MUNICIPALES DE SAN ROQUE Y LA LINEA DE LA CONCEPCION.
DOCUMENTO DE APROBACION PROVISIONAL.

DEPARTAMENTO DE URBANISMO
ÁREA DE DESARROLLO SOSTENIBLE

FEBRERO DE 2011

ESCALA : 1/25.000

ORIGINALES A-1

PLANO Nº.: IV.1

Hoja 1 de 1

PLANOS DE INFORMACIÓN:

ENCUADRE TERRITORIAL

Puerto Bahia de Algeciras

Autoridad Portuaria de la Bahia de Algeciras

PLAN ESPECIAL DE ORDENACION DE LA ZONA DE SERVICIO DEL PUERTO BAHIA DE ALGECIRAS EN LOS TERMINOS MUNICIPALES DE SAN ROQUE Y LA LINEA DE LA CONCEPCION. DOCUMENTO DE APROBACION PROVISIONAL.

| DEPARTAMENTO DE URBANISMO<br>ÁREA DE DESARROLLO SOSTENIBLE | ESCALA : | PLANO Nº : | PLANOS DE INFORMACION: |
|---|---|---|---|
| FEBRERO DE 2011 | 1/6.000<br>ORIGINALES A-1 | IV.2<br>Hoja 1 de 1 | DELIMITACION DE ESTADO ACTUAL. |

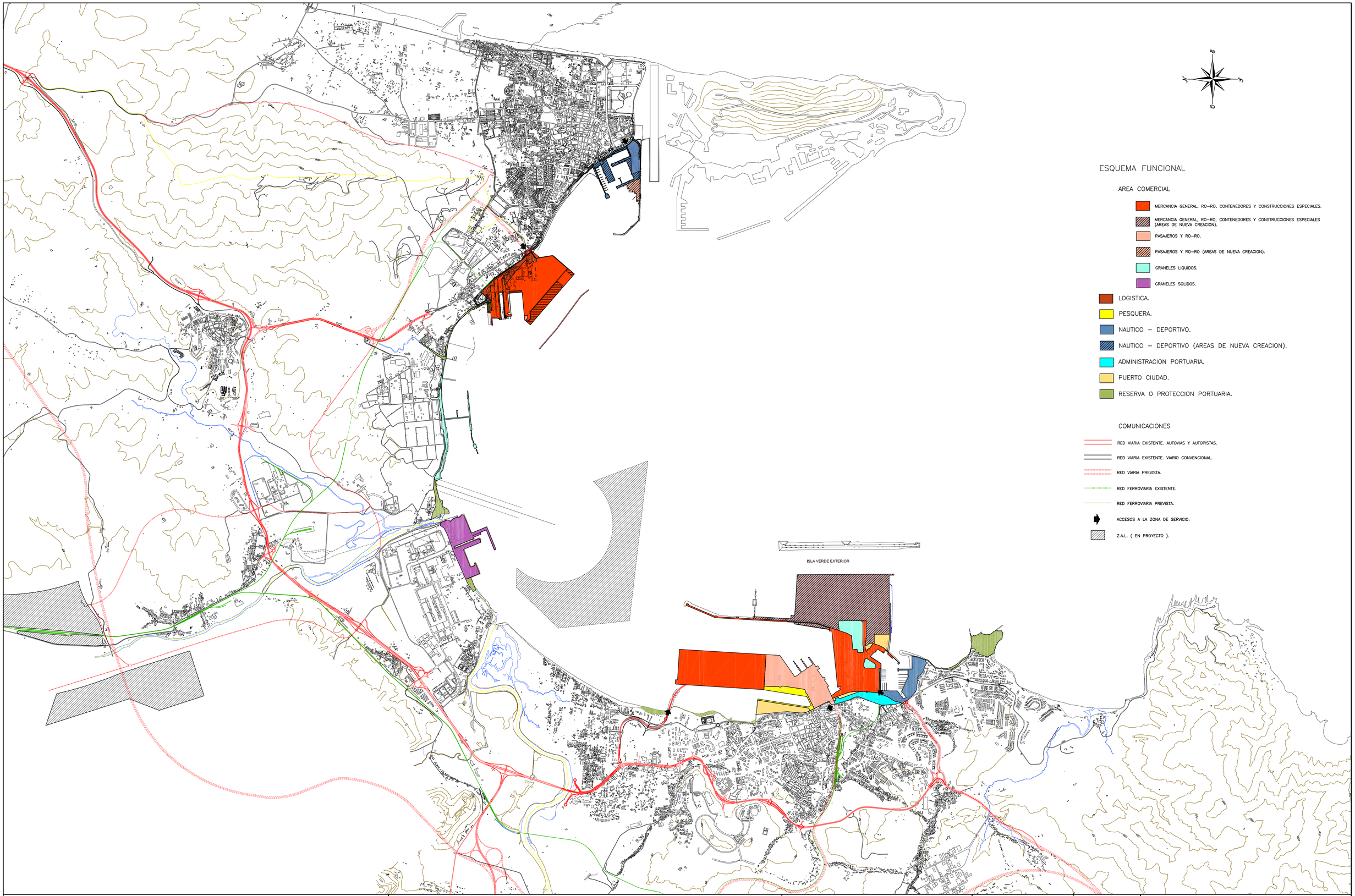


Puerto Bahia de Algeciras

Autoridad Portuaria de la Bahia de Algeciras

PLAN ESPECIAL DE ORDENACION DE LA ZONA DE SERVICIO DEL PUERTO BAHIA DE ALGECIRAS EN LOS TERMINOS MUNICIPALES DE SAN ROQUE Y LA LINEA DE LA CONCEPCION.
DOCUMENTO DE APROBACION PROVISIONAL.

DEPARTAMENTO DE URBANISMO
ÁREA DE DESARROLLO SOSTENIBLE

FEBRERO DE 2011

ESCALA : 1/25.000

ORIGINALES A-1

PLANO Nº.: IV.3

Hoja 1 de 1

PLANOS DE INFORMACIÓN:

ESQUEMA DIRECTOR DE ORDENACIÓN PORTUARIA DE LA BAHÍA.

TERMINO MUNICIPAL DE SAN ROQUE

TERMINO MUNICIPAL DE LA LINEA DE LA CONCEPCION

TERMINO MUNICIPAL DE LOS BARRIOS

CEPSA

Puerta Marítima

Puerta Marítima

Antiguo Canal Mataderos Andalucía

MERCANCIA GENERAL, CONTENEDORES RO–RO Y

Ley 25/1988 de 29 de julio de Carreteras Aislta exterior de lo collado

Línea límite de edificación Ley 25/1988 de 29 de julio de Carreteras

Límite zona o exterior de las aguas portuarias

Plaza de la Línea

Ley 25/1988 de 29 de julio de Carreteras Aislta exterior de lo collado

Ley 25/1988 de 29 de julio de Carreteras Línea límite de edificación

DOCKS DE SAN ROQUE

AEROPUERTO GIBRALTAR

GIBRALTAR

Bahía de Algeciras

AMBITOS.

LIMITE PLAN ESPECIAL

USOS DE LA ZONA DE SERVICIO.

USO COMERCIAL:

- GRANELES LIQUIDOS.
- POLIVALENTE.
- MERCANCIA GENERAL, CONTENEDORES RO–RO.
- MERCANCIA GENERAL, CONTENEDORES, RO–RO Y CONSTRUCCIONES ESPECIALES.
- USO NAUTICO–DEPORTIVO.

USO COMPLEMENTARIO

- LOGISTICA
- INFRAESTRUCTURAS
- REPARACIÓN E INSPECCIÓN DE BUQUES

USO RESERVA

- DESARROLLO PORTUARIO
- PROTECCIÓN CON TOLERANCIA RECREATIVA.

USO NO PORTUARIO

- LÚDICO–COMERCIAL.
- PARQUES Y PASEOS.

NUEVOS DESARROLLOS

Puerto Bahia de Algeciras

Autoridad Portuaria de la Bahia de Algeciras

# PLAN ESPECIAL DE ORDENACION DE LA ZONA DE SERVICIO DEL PUERTO BAHIA DE ALGECIRAS EN LOS TERMINOS MUNICIPALES DE SAN ROQUE Y LA LINEA DE LA CONCEPCION. DOCUMENTO DE APROBACION PROVISIONAL.

DEPARTAMENTO DE URBANISMO
ÁREA DE DESARROLLO SOSTENIBLE

FEBRERO DE 2011

ESCALA : 1/6.000

ORIGINALES A-1

PLANO Nº : IV.4

Hoja 1 de 1

PLANOS DE INFORMACION:

PLAN DE UTILIZACION VIGENTE
UOS GLOBALES.

TERMINO MUNICIPAL DE SAN ROQUE

TERMINO MUNICIPAL DE LA LINEA DE LA CONCEPCION

TERMINO MUNICIPAL DE LOS BARRIOS

CEPSA

Fuente Morenga

Fuente Amarga

Acerca Cuenca Mediterráneo Andaluza

Playa de la Línea

Límite Zona II o exterior de las aguas portuarias

DOCKS DE SAN ROQUE

AEROPUERTO GIBRALTAR

GIBRALTAR

Bahía de Algeciras

AMBITOS.

LIMITE PLAN ESPECIAL

USOS DE LA ZONA DE SERVICIO.

PLANEAMIENTO URBANISTICO VIGENTE.

- SISTEMA GENERAL PORTUARIO. SUELO URBANO NO CONSOLIDADO. PLANEAMIENTO DIFERIDO.
- SISTEMA GENERAL PORTUARIO.
- SISTEMA LOCAL DE DOTACIONES.
- SISTEMA LOCAL Y GENERAL COSTERO.
- SUELO URBANO RESIDENCIAL.
- SUELO URBANO INDUSTRIAL.
- SUELO NO URBANIZABLE DE PROTECCION LITORAL COSTERA.
- VIALES Y APARCAMIENTOS

Puerto Bahia de Algeciras

Autoridad Portuaria de la Bahia de Algeciras

# PLAN ESPECIAL DE ORDENACION DE LA ZONA DE SERVICIO DEL PUERTO BAHIA DE ALGECIRAS EN LOS TERMINOS MUNICIPALES DE SAN ROQUE Y LA LINEA DE LA CONCEPCION. DOCUMENTO DE APROBACION PROVISIONAL.

DEPARTAMENTO DE URBANISMO
ÁREA DE DESARROLLO SOSTENIBLE

FEBRERO DE 2011

ESCALA : 1/6.000

ORIGINALES A-1

PLANO Nº : IV.5

Hoja 1 de 1

PLANOS DE INFORMACION:

PLANEAMIENTO URBANISTICO VIGENTE.

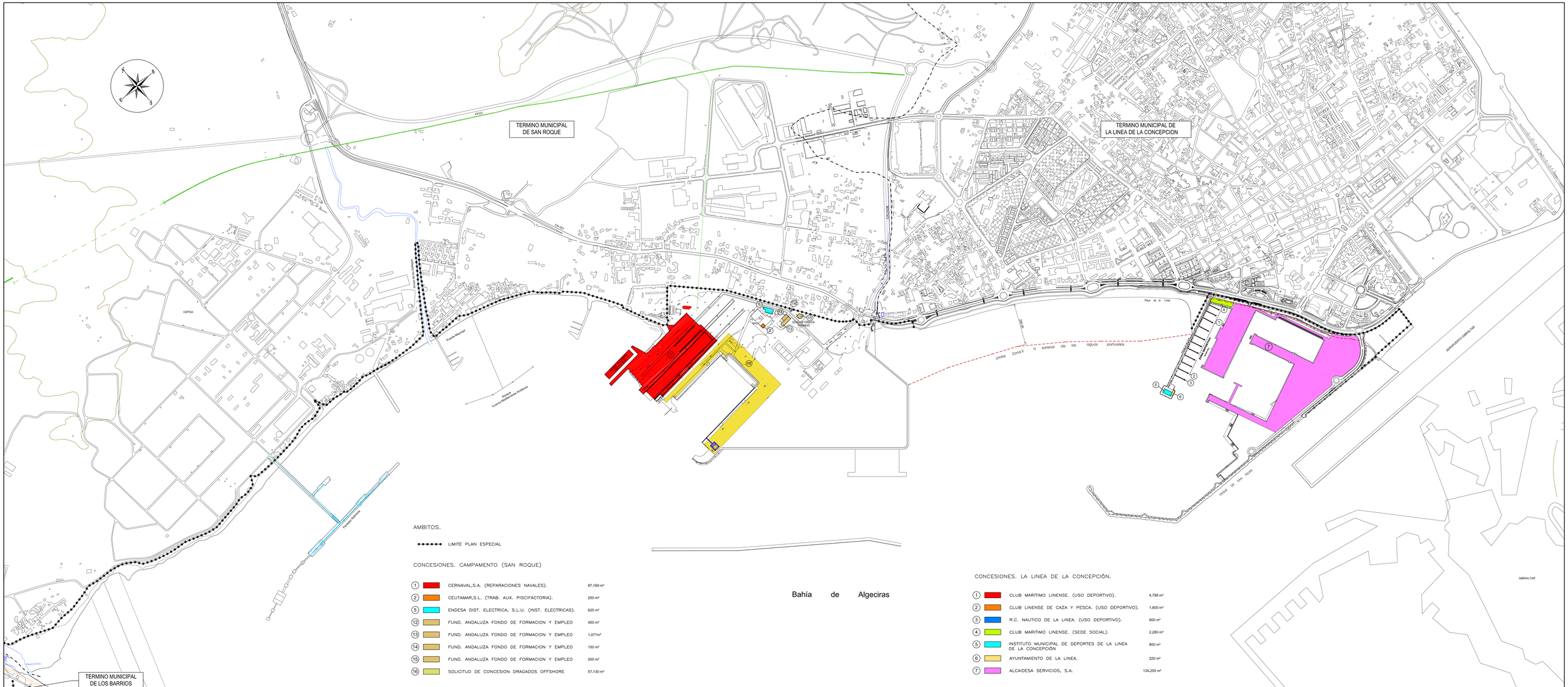


Puerto Bahia de Algeciras

Autoridad Portuaria de la Bahia de Algeciras

# PLAN ESPECIAL DE ORDENACION DE LA ZONA DE SERVICIO DEL PUERTO BAHIA DE ALGECIRAS EN LOS TERMINOS MUNICIPALES DE SAN ROQUE Y LA LINEA DE LA CONCEPCION. DOCUMENTO DE APROBACION PROVISIONAL.

| DEPARTAMENTO DE URBANISMO ÁREA DE DESARROLLO SOSTENIBLE | ESCALA : | PLANO Nº : | PLANOS DE INFORMACION: |
|---|---|---|---|
| FEBRERO DE 2011 | 1/6.000 ORIGINALES A-1 | IV.6 Hoja 1 de 1 | CONCESIONES |

TERMINO MUNICIPAL DE SAN ROQUE

TERMINO MUNICIPAL DE LA LINEA DE LA CONCEPCION

TERMINO MUNICIPAL DE LOS BARRIOS

Ley 25/1988 de 29 de julio de Carreteras Arista exterior de la calzada

Linea limite de edificación Ley 25/1988 de 29 de julio de Carreteras

Ley 25/1988 de 29 de julio de Carreteras Arista exterior de la calzada

Ley 25/1988 de 29 de julio de Carreteras Linea limite de edificación

Limite Zona II o exterior de las aguas portuarias

Playa de la Linea

Puerto Morraja

Puerto Pesquero

Arcos

Cuenca Hidrográfica Andalucía

CEPSA

CN-351

AP-7

AEROPUERTO GIBRALTAR

DOCKS DE SAN ROQUE

GIBRALTAR

Bahía de Algeciras

AREA PLAN DE ORD. DE PUERTO
TERMINAL CONTENEDORES

LIMITE PLAN ESPECIAL

ACCESO A LA ZONA DE SERVICIO

ESTRUCTURA DE COMUNICACIONES

RED VIARIA PRINCIPAL. (CONTROLADA).

RED VIARIA PRINCIPAL. (ACCESO LIBRE).

RED FERROVIARIA

AREAS FUNCIONALES

COMERCIAL PASAJEROS Y RO–RO

COMERCIAL MERCANCIA GENERAL, CONTENEDORES, RO–RO Y CONSTRUCCIONES ESPECIALES

COMERCIAL GRANELES LIQUIDOS

COMERCIAL POLIVALENTE

LOGISTICA

CONSTRUCCION Y REPARACION NAVAL

LÚDICO–COMERCIAL Y NAÚTICO DEPORTIVO

PROTECCION

RESERVA PORTUARIA

OBRAS PORTUARIAS EN PROYECTO

Puerto Bahia de Algeciras

Autoridad Portuaria de la Bahia de Algeciras

# PLAN ESPECIAL DE ORDENACION DE LA ZONA DE SERVICIO DEL PUERTO BAHIA DE ALGECIRAS EN LOS TERMINOS MUNICIPALES DE SAN ROQUE Y LA LINEA DE LA CONCEPCION. DOCUMENTO DE APROBACION PROVISIONAL.

DEPARTAMENTO DE URBANISMO
ÁREA DE DESARROLLO SOSTENIBLE

FEBRERO DE 2011

ESCALA : 1/6.000

ORIGINALES A-1

PLANO Nº : V.1

Hoja 1 de 1

PLANOS DE ORDENACION:

ESQUEMA DIRECTOR
DE ORDENACION PORTUARIA DE
SAN ROQUE Y LA LINEA DE LA CONCEPCION.

TERMINO MUNICIPAL DE SAN ROQUE

TERMINO MUNICIPAL DE LA LINEA DE LA CONCEPCION

TERMINO MUNICIPAL DE LOS BARRIOS

CEPSA

Puerto Menga

Puerto Mercancías

Acceso Carretera Nacional Nº 340 Cádiz-Algeciras

Ley 25/1988 de 29 de julio de Carreteras. Arista exterior de la calzada

Línea límite de edificación Ley 25/1988 de 29 de julio de Carreteras

AREA PLAN DE USO DE FUTURA TERMINAL FERROVIARIA

Límite Zona II o exterior de las aguas portuarias

Playa de la Línea

Ley 25/1988 de 29 de julio de Carreteras. Arista exterior de la calzada

Ley 25/1988 de 29 de julio de Carreteras Línea límite de edificación

AEROPUERTO GIBRALTAR

GIBRALTAR

Dique de San Roque

Bahía de Algeciras

LIMITE PLAN ESPECIAL

RED VIARIA PRINCIPAL

RED VIARIA SECUNDARIA

RED VIARIA ESPECIAL

VIARIO PEATONAL

RED FERROVIARIA

ESPACIOS LIBRES

MUELLES PROYECTADOS

MUELLES

Puerto Bahia de Algeciras

Autoridad Portuaria de la Bahia de Algeciras

# PLAN ESPECIAL DE ORDENACION DE LA ZONA DE SERVICIO DEL PUERTO BAHIA DE ALGECIRAS EN LOS TERMINOS MUNICIPALES DE SAN ROQUE Y LA LINEA DE LA CONCEPCION. DOCUMENTO DE APROBACION PROVISIONAL.

DEPARTAMENTO DE URBANISMO
ÁREA DE DESARROLLO SOSTENIBLE

FEBRERO DE 2011

ESCALA : 1/6.000

ORIGINALES A-1

PLANO Nº : V.2

Hoja 1 de 1

PLANOS DE ORDENACION:

RED VIARIA Y ESPACIOS LIBRES.

PLANO GENERAL.

Puerto Bahia de Algeciras

Autoridad Portuaria de la Bahia de Algeciras

PLAN ESPECIAL DE ORDENACION DE LA ZONA DE SERVICIO DEL PUERTO BAHIA DE ALGECIRAS
EN LOS TERMINOS MUNICIPALES DE SAN ROQUE Y LA LINEA DE LA CONCEPCION.
DOCUMENTO DE APROBACION PROVISIONAL.

DEPARTAMENTO DE URBANISMO
ÁREA DE DESARROLLO SOSTENIBLE

FEBRERO DE 2011

ESCALA : 1/2.000

ORIGINALES A-1

PLANO Nº.: V.2.1

Hoja 1 de 5

PLANOS DE ORDENACION:

RED VIARIA Y ESPACIOS LIBRES.

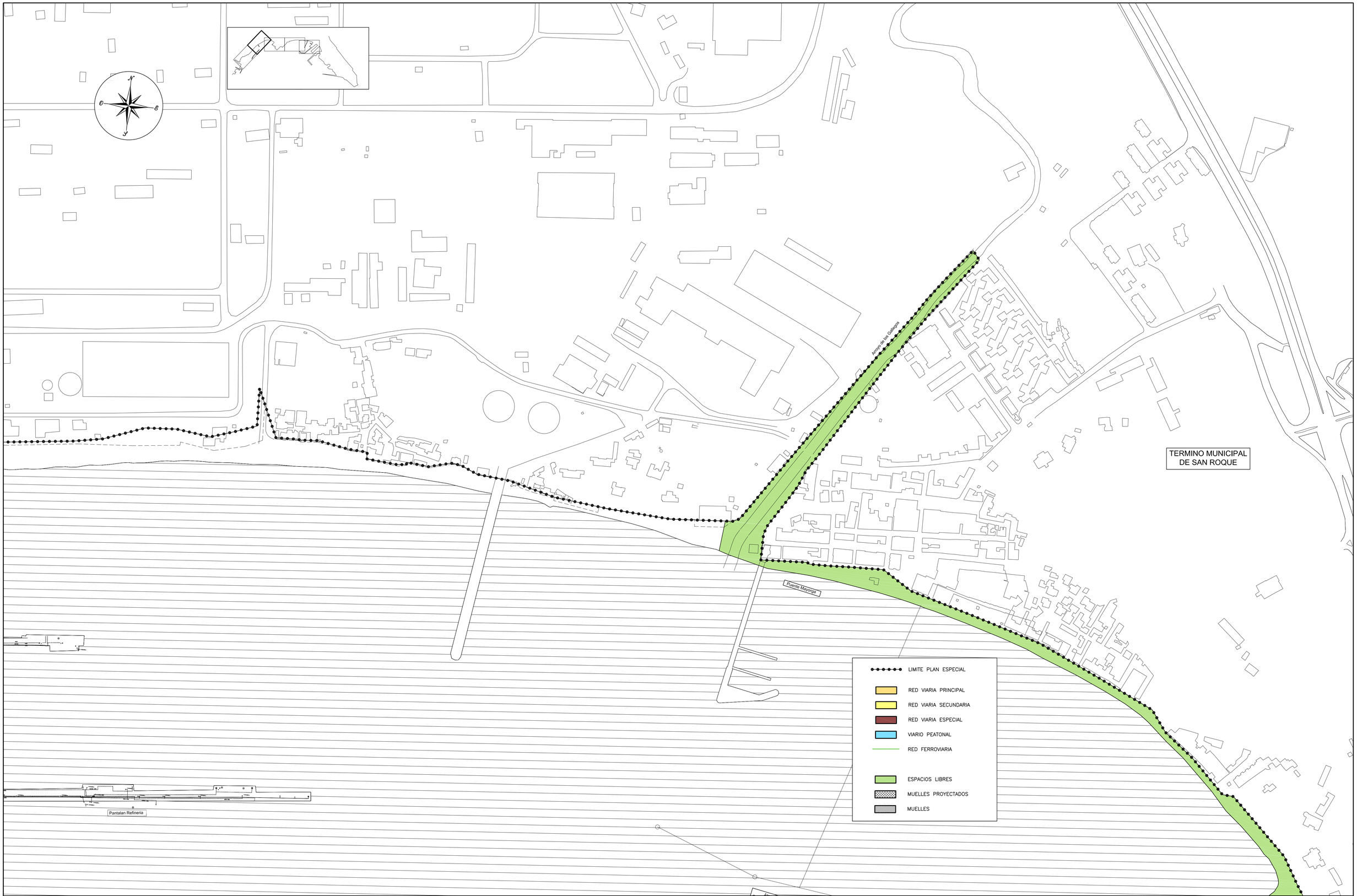


Puerto Bahia de Algeciras

Autoridad Portuaria de la Bahia de Algeciras

PLAN ESPECIAL DE ORDENACION DE LA ZONA DE SERVICIO DEL PUERTO BAHIA DE ALGECIRAS
EN LOS TERMINOS MUNICIPALES DE SAN ROQUE Y LA LINEA DE LA CONCEPCION.
DOCUMENTO DE APROBACION PROVISIONAL.

DEPARTAMENTO DE URBANISMO
ÁREA DE DESARROLLO SOSTENIBLE

FEBRERO DE 2011

ESCALA : 1/2.000

ORIGINALES A-1

PLANO Nº.: V.2.2

Hoja 2 de 5

PLANOS DE ORDENACION:

RED VIARIA Y ESPACIOS LIBRES.

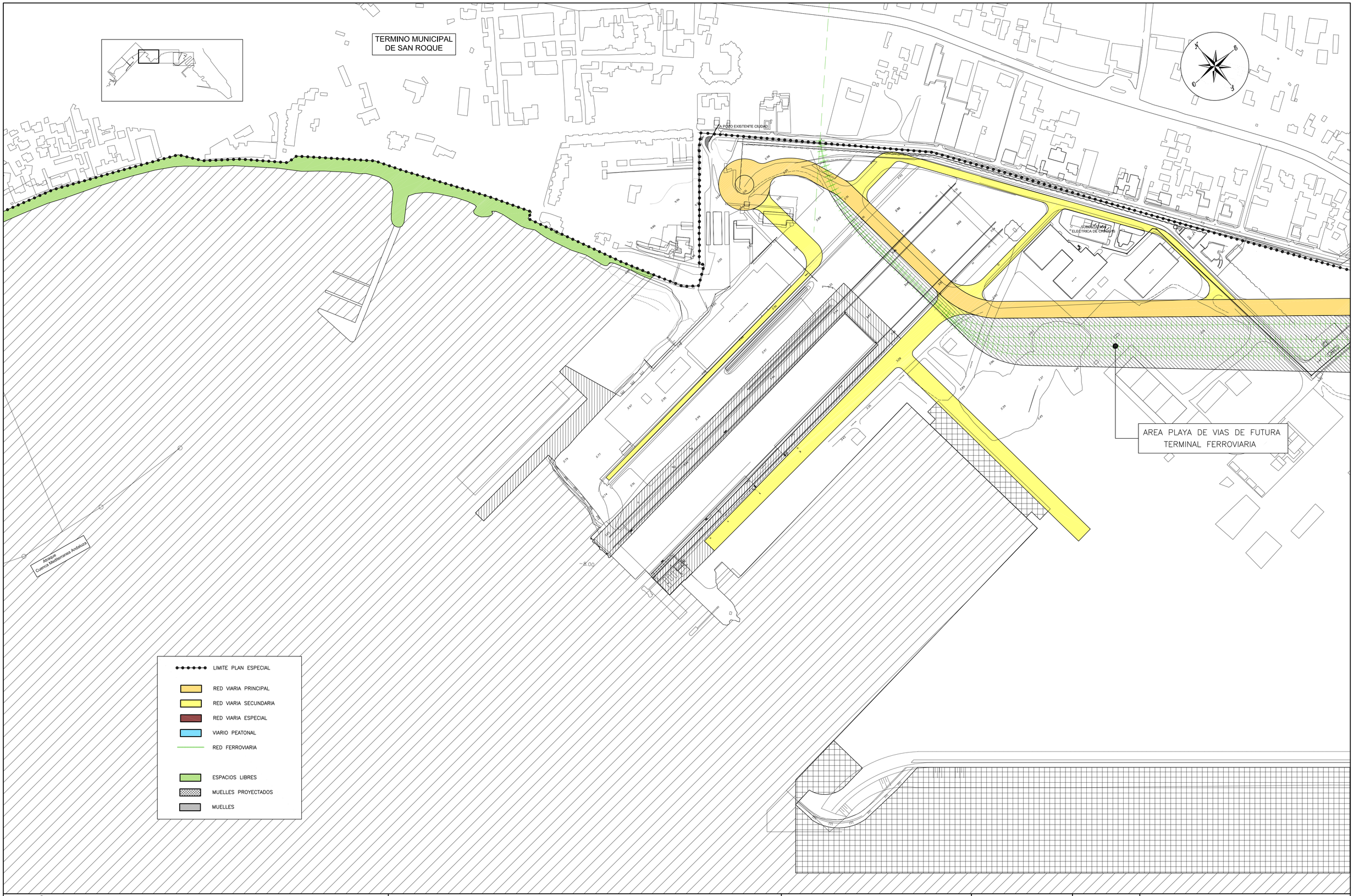


Puerto Bahia de Algeciras

Autoridad Portuaria de la Bahia de Algeciras

PLAN ESPECIAL DE ORDENACION DE LA ZONA DE SERVICIO DEL PUERTO BAHIA DE ALGECIRAS
EN LOS TERMINOS MUNICIPALES DE SAN ROQUE Y LA LINEA DE LA CONCEPCION.
DOCUMENTO DE APROBACION PROVISIONAL.

DEPARTAMENTO DE URBANISMO
ÁREA DE DESARROLLO SOSTENIBLE

FEBRERO DE 2011

ESCALA : 1/2.000

ORIGINALES A-1

PLANO Nº.: V.2.3

Hoja 3 de 5

PLANOS DE ORDENACION:

RED VIARIA Y ESPACIOS LIBRES.

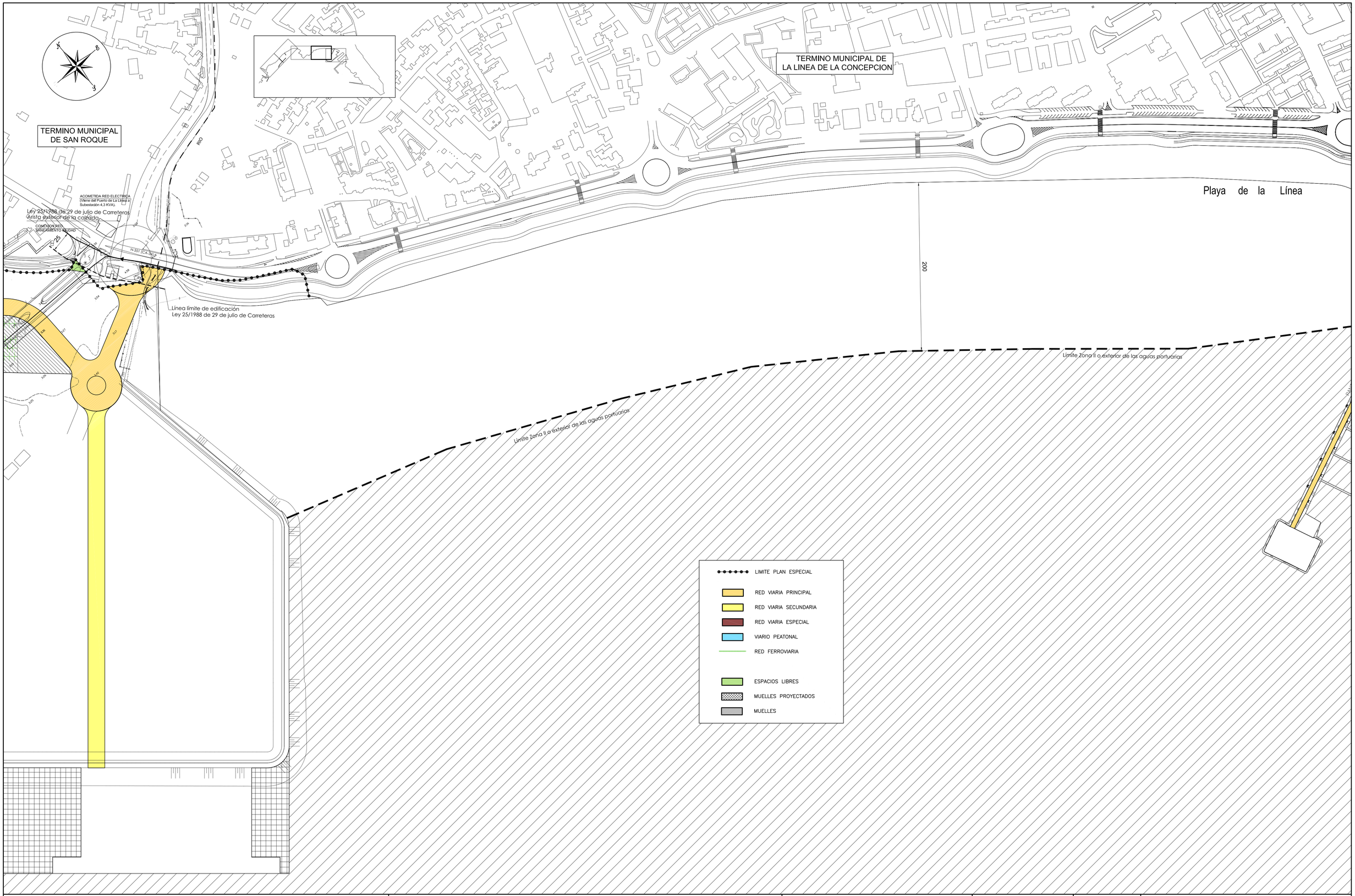


Puerto Bahia de Algeciras

Autoridad Portuaria de la Bahia de Algeciras

PLAN ESPECIAL DE ORDENACION DE LA ZONA DE SERVICIO DEL PUERTO BAHIA DE ALGECIRAS
EN LOS TERMINOS MUNICIPALES DE SAN ROQUE Y LA LINEA DE LA CONCEPCION.
DOCUMENTO DE APROBACION PROVISIONAL.

DEPARTAMENTO DE URBANISMO
ÁREA DE DESARROLLO SOSTENIBLE

FEBRERO DE 2011

ESCALA : 1/2.000

ORIGINALES A-1

PLANO Nº.: V.2.4

Hoja 4 de 5

PLANOS DE ORDENACION:

RED VIARIA Y ESPACIOS LIBRES.

Puerto Bahia de Algeciras

Autoridad Portuaria de la Bahia de Algeciras

PLAN ESPECIAL DE ORDENACION DE LA ZONA DE SERVICIO DEL PUERTO BAHIA DE ALGECIRAS
EN LOS TERMINOS MUNICIPALES DE SAN ROQUE Y LA LINEA DE LA CONCEPCION.
DOCUMENTO DE APROBACION PROVISIONAL.

DEPARTAMENTO DE URBANISMO
ÁREA DE DESARROLLO SOSTENIBLE

FEBRERO DE 2011

ESCALA : 1/2.000

ORIGINALES A-1

PLANO Nº.: V.2.5

Hoja 5 de 5

PLANOS DE ORDENACION:

RED VIARIA Y ESPACIOS LIBRES.

K:\0~~URBANISMO\00_PLAN ESPECIAL\PLAN ESPECIAL DE CAMPAMENTO ENERO 2004\1313_Campamento_Julliens\Planos\aprobacion definitiva16_02_11\1313_JV2_4LP\5_V2_a3_V4.dwg, pporterro, Adobe PDF.pc3

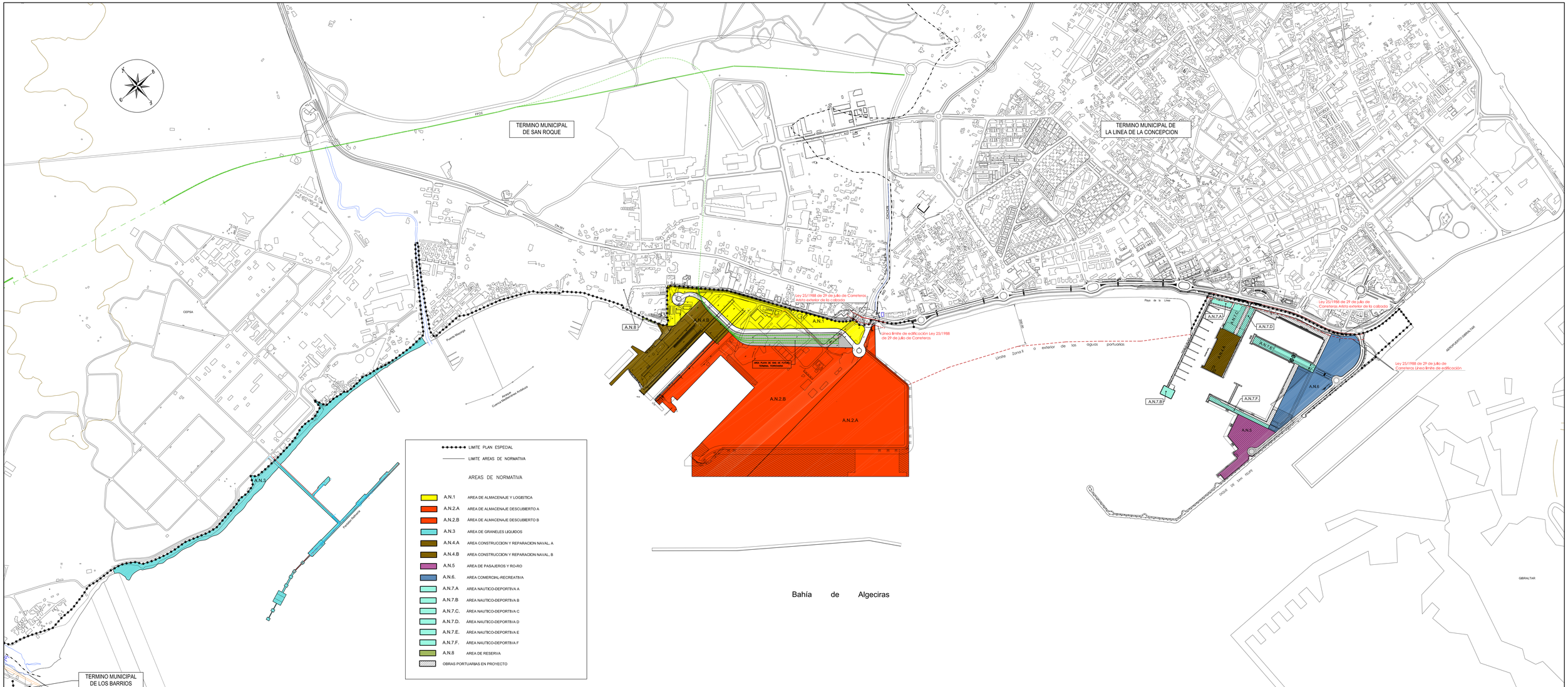


Puerto Bahia de Algeciras

Autoridad Portuaria de la Bahia de Algeciras

PLAN ESPECIAL DE ORDENACION DE LA ZONA DE SERVICIO DEL PUERTO BAHIA DE ALGECIRAS EN LOS TERMINOS MUNICIPALES DE SAN ROQUE Y LA LINEA DE LA CONCEPCION. DOCUMENTO DE APROBACION PROVISIONAL.

| DEPARTAMENTO DE URBANISMO ÁREA DE DESARROLLO SOSTENIBLE | ESCALA : | PLANO Nº : | PLANOS DE ORDENACION: |
|---|---|---|---|
| FEBRERO DE 2011 | 1/6.000 ORIGINALES A-1 | V.3 Hoja 1 de 1 | AREAS DE NORMATIVA. PLANO GENERAL. |

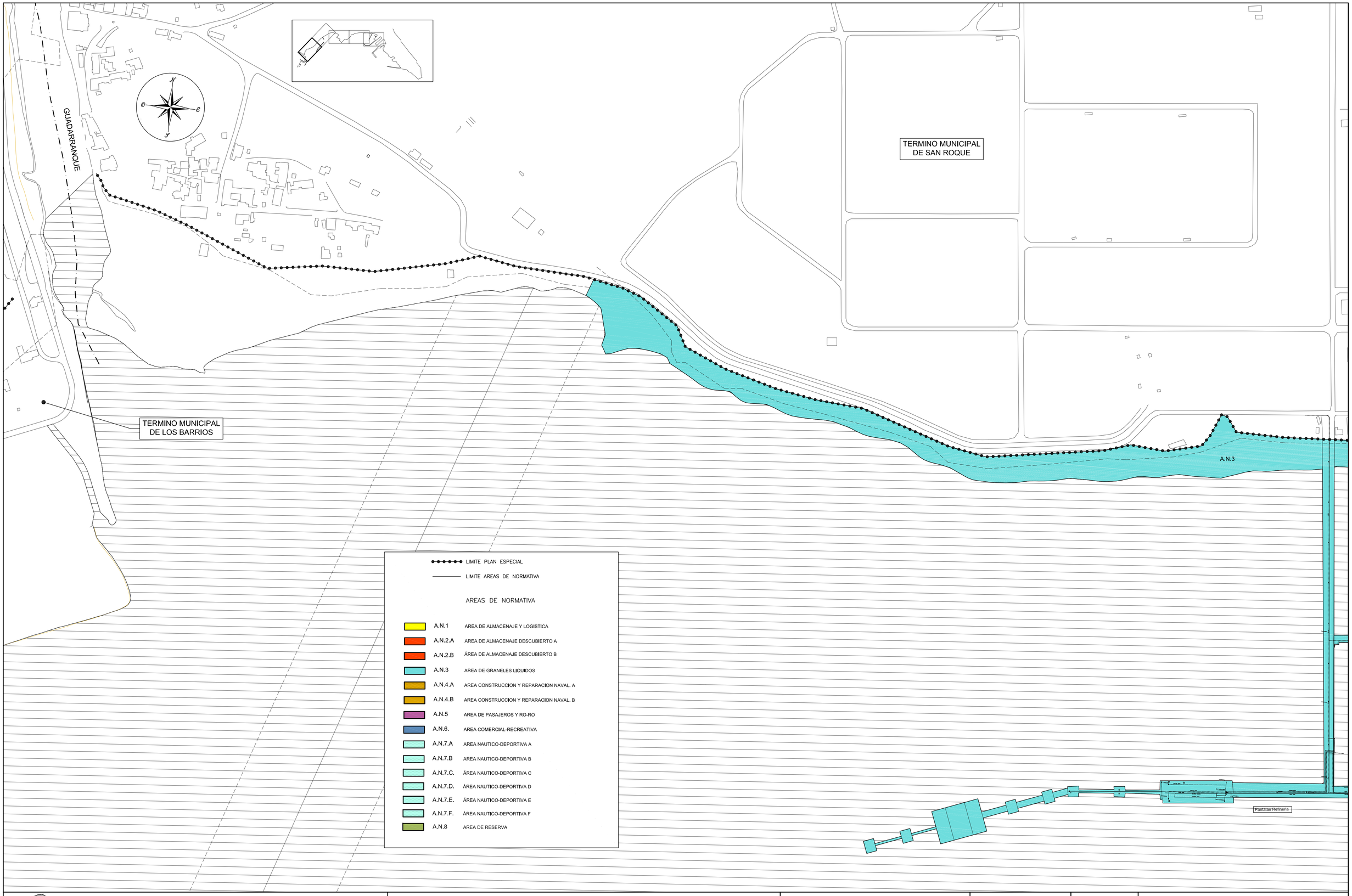


Puerto Bahia de Algeciras

Autoridad Portuaria de la Bahia de Algeciras

PLAN ESPECIAL DE ORDENACION DE LA ZONA DE SERVICIO DEL PUERTO BAHIA DE ALGECIRAS EN LOS TERMINOS MUNICIPALES DE SAN ROQUE Y LA LINEA DE LA CONCEPCION. DOCUMENTO DE APROBACION PROVISIONAL.

DEPARTAMENTO DE URBANISMO
ÁREA DE DESARROLLO SOSTENIBLE

FEBRERO DE 2011

ESCALA : 1/2.000

ORIGINALES A-1

PLANO Nº.: V.3.1

Hoja 1 de 5

PLANOS DE ORDENACION:

AREAS DE NORMATIVA.

Puerto Bahia de Algeciras

Autoridad Portuaria de la Bahia de Algeciras

PLAN ESPECIAL DE ORDENACION DE LA ZONA DE SERVICIO DEL PUERTO BAHIA DE ALGECIRAS
EN LOS TERMINOS MUNICIPALES DE SAN ROQUE Y LA LINEA DE LA CONCEPCION.
DOCUMENTO DE APROBACION PROVISIONAL.

DEPARTAMENTO DE URBANISMO
ÁREA DE DESARROLLO SOSTENIBLE

FEBRERO DE 2011

ESCALA : 1/2.000

ORIGINALES A-1

PLANO Nº.: V.3.2

Hoja 2 de 5

PLANOS DE ORDENACION:

AREAS DE NORMATIVA.

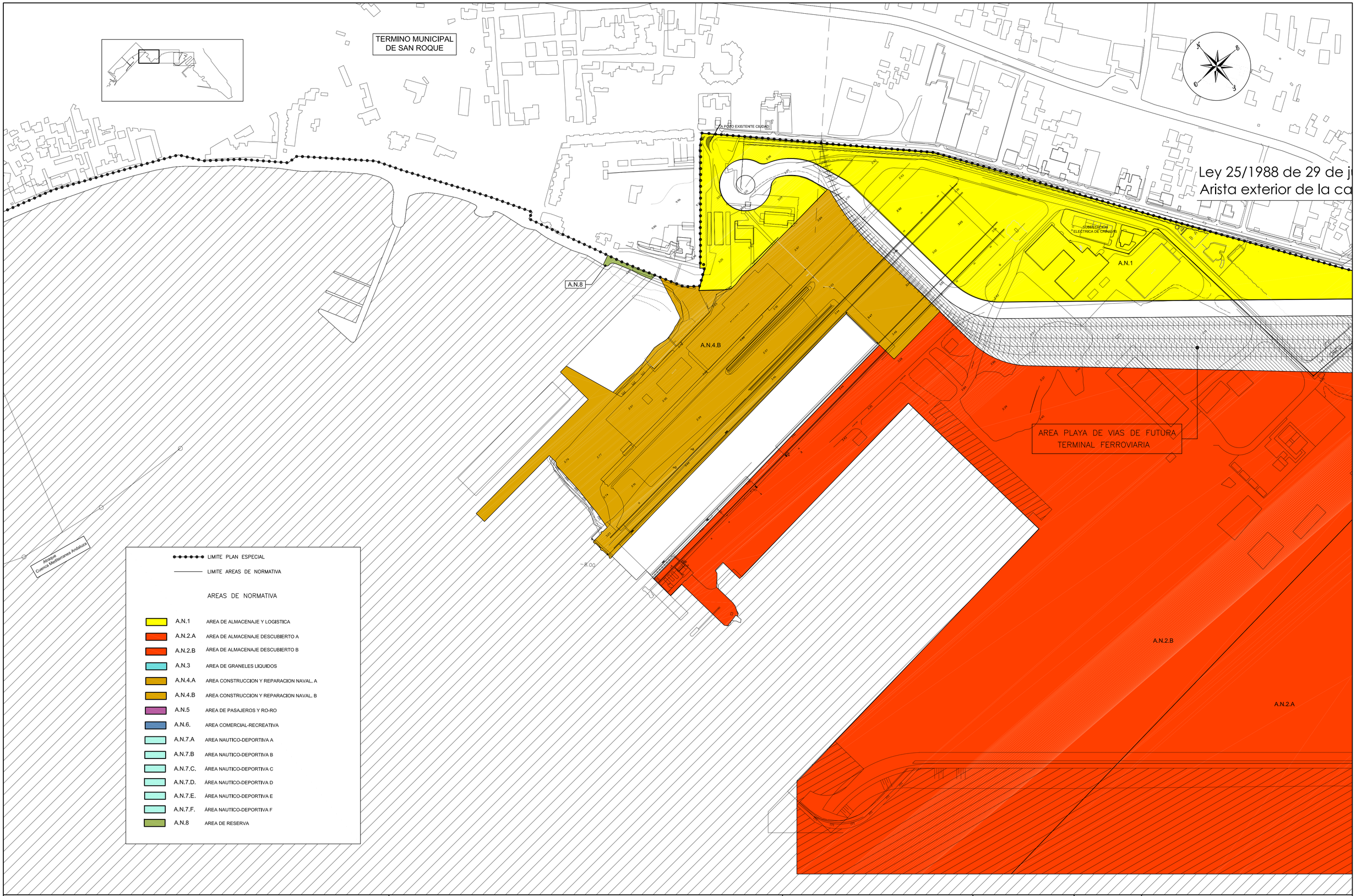


Puerto Bahia de Algeciras

Autoridad Portuaria de la Bahia de Algeciras

PLAN ESPECIAL DE ORDENACION DE LA ZONA DE SERVICIO DEL PUERTO BAHIA DE ALGECIRAS
EN LOS TERMINOS MUNICIPALES DE SAN ROQUE Y LA LINEA DE LA CONCEPCION.
DOCUMENTO DE APROBACION PROVISIONAL.

DEPARTAMENTO DE URBANISMO
ÁREA DE DESARROLLO SOSTENIBLE

FEBRERO DE 2011

ESCALA : 1/2.000

ORIGINALES A-1

PLANO Nº.: V.3.3

Hoja 3 de 5

PLANOS DE ORDENACION:

AREAS DE NORMATIVA.

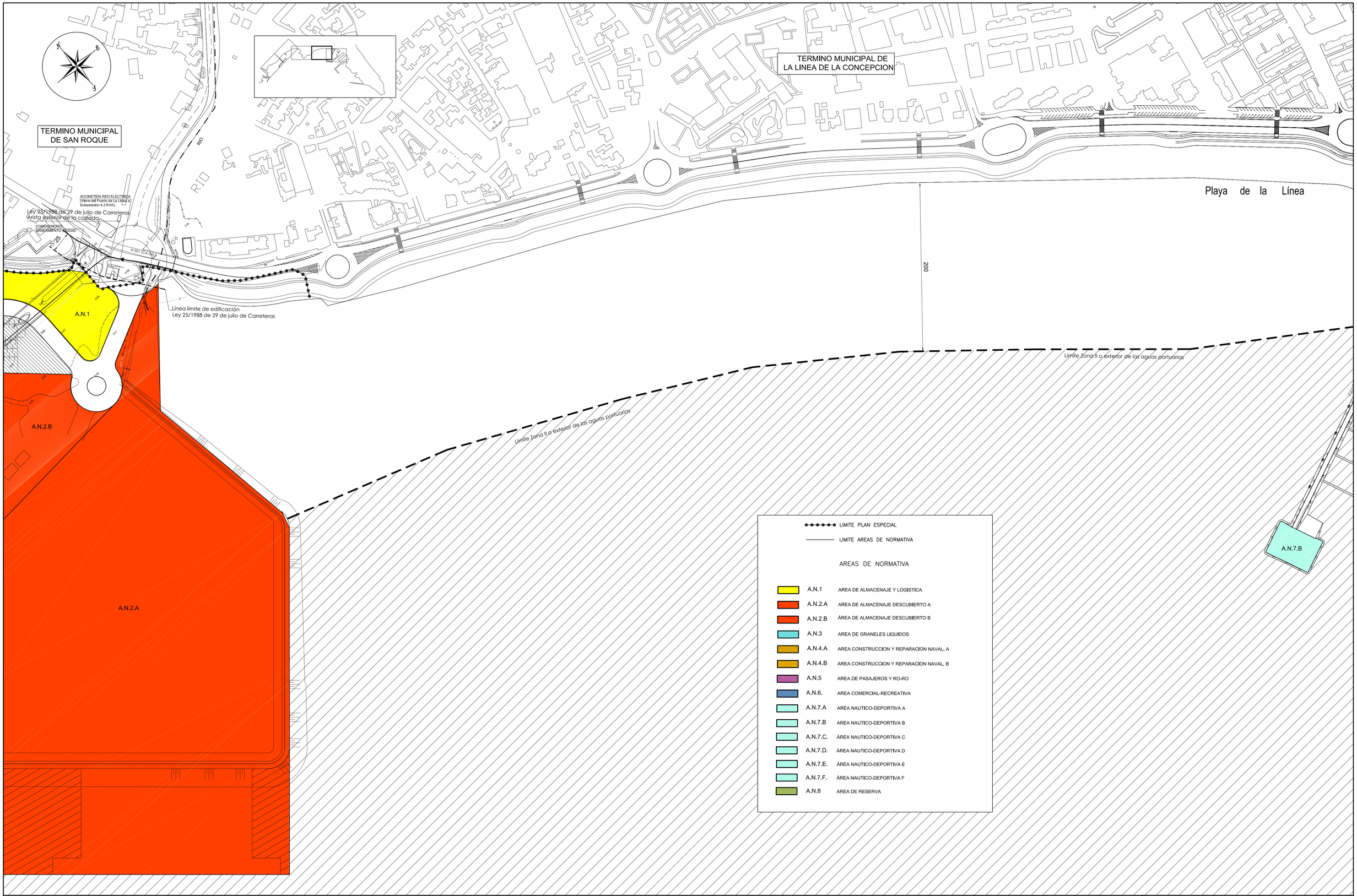


| | | | | | |
|---|---|---|---|---|---|
| Puerto Bahia de Algeciras<br>Autoridad Portuaria de la Bahia de Algeciras | PLAN ESPECIAL DE ORDENACION DE LA ZONA DE SERVICIO DEL PUERTO BAHIA DE ALGECIRAS EN LOS TERMINOS MUNICIPALES DE SAN ROQUE Y LA LINEA DE LA CONCEPCION.<br>DOCUMENTO DE APROBACION PROVISIONAL. | DEPARTAMENTO DE URBANISMO<br>ÁREA DE DESARROLLO SOSTENIBLE<br>FEBRERO DE 2011 | ESCALA :<br>1/2.000<br>ORIGINALES A-1 | PLANO Nº.:<br>V.3.4<br>Hoja 4 de 5 | PLANOS DE ORDENACION:<br>AREAS DE NORMATIVA. |

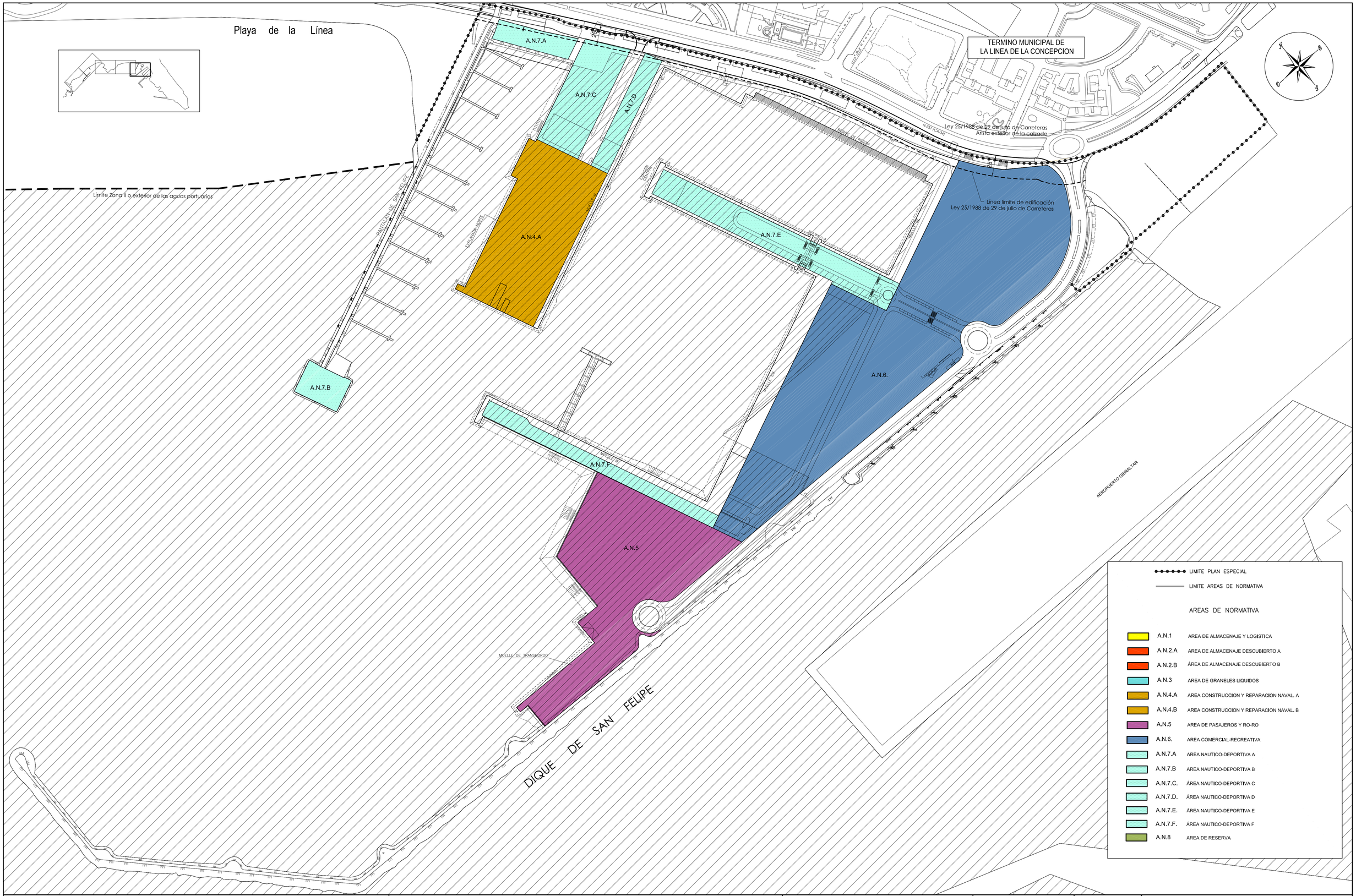


Puerto Bahia de Algeciras

Autoridad Portuaria de la Bahia de Algeciras

PLAN ESPECIAL DE ORDENACION DE LA ZONA DE SERVICIO DEL PUERTO BAHIA DE ALGECIRAS
EN LOS TERMINOS MUNICIPALES DE SAN ROQUE Y LA LINEA DE LA CONCEPCION.
DOCUMENTO DE APROBACION PROVISIONAL.

DEPARTAMENTO DE URBANISMO
ÁREA DE DESARROLLO SOSTENIBLE

FEBRERO DE 2011

ESCALA : 1/2.000

ORIGINALES A-1

PLANO Nº.: V.3.5

Hoja 5 de 5

PLANOS DE ORDENACION:

AREAS DE NORMATIVA.

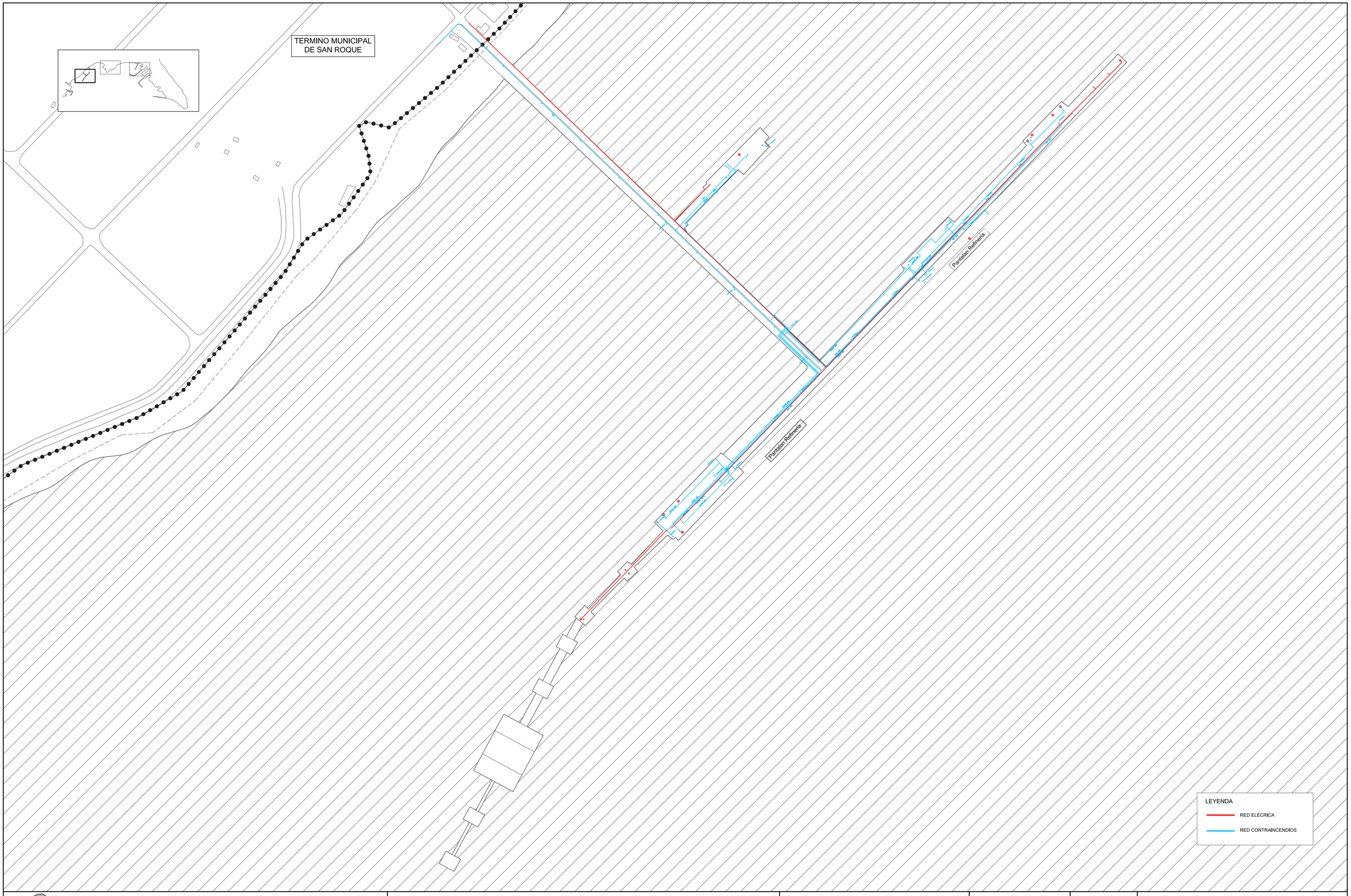


Puerto Bahia de Algeciras

Autoridad Portuaria de la Bahia de Algeciras

PLAN ESPECIAL DE ORDENACION DE LA ZONA DE SERVICIO DEL PUERTO BAHIA DE ALGECIRAS
EN LOS TERMINOS MUNICIPALES DE SAN ROQUE Y LA LINEA DE LA CONCEPCION.
DOCUMENTO DE APROBACION PROVISIONAL.

DEPARTAMENTO DE URBANISMO
ÁREA DE DESARROLLO SOSTENIBLE

FEBRERO DE 2011

ESCALA :

1/1.500

ORIGINALES A-1

PLANO Nº.:

V.4.1.

Hoja 1 de 8

PLANOS DE ORDENACION:

REDES DE SERVICIOS Y
CONEXIONES A INFRAESTRUCTURAS
EXISTENTES.

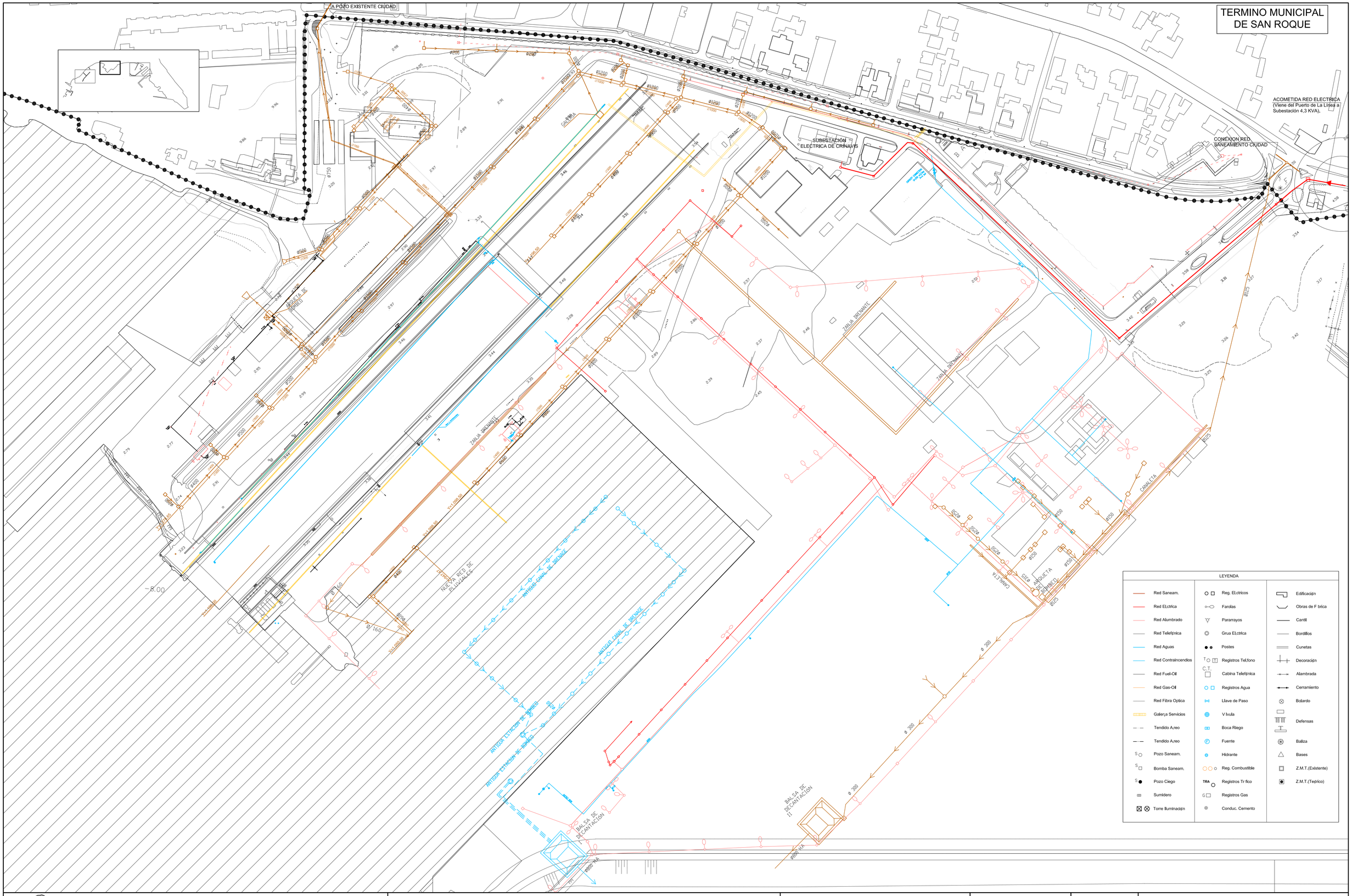


Puerto Bahia de Algeciras

Autoridad Portuaria de la Bahia de Algeciras

PLAN ESPECIAL DE ORDENACION DE LA ZONA DE SERVICIO DEL PUERTO BAHIA DE ALGECIRAS
EN LOS TERMINOS MUNICIPALES DE SAN ROQUE Y LA LINEA DE LA CONCEPCION.
DOCUMENTO DE APROBACION PROVISIONAL.

DEPARTAMENTO DE URBANISMO
ÁREA DE DESARROLLO SOSTENIBLE

FEBRERO DE 2011

ESCALA : 1/1.500

ORIGINALES A-1

PLANO Nº.: V.4.2.

Hoja 2 de 8

PLANOS DE ORDENACION:

REDES DE SERVICIOS
CONEXIONES A INFRAESTRUCTURAS
EXISTENTES

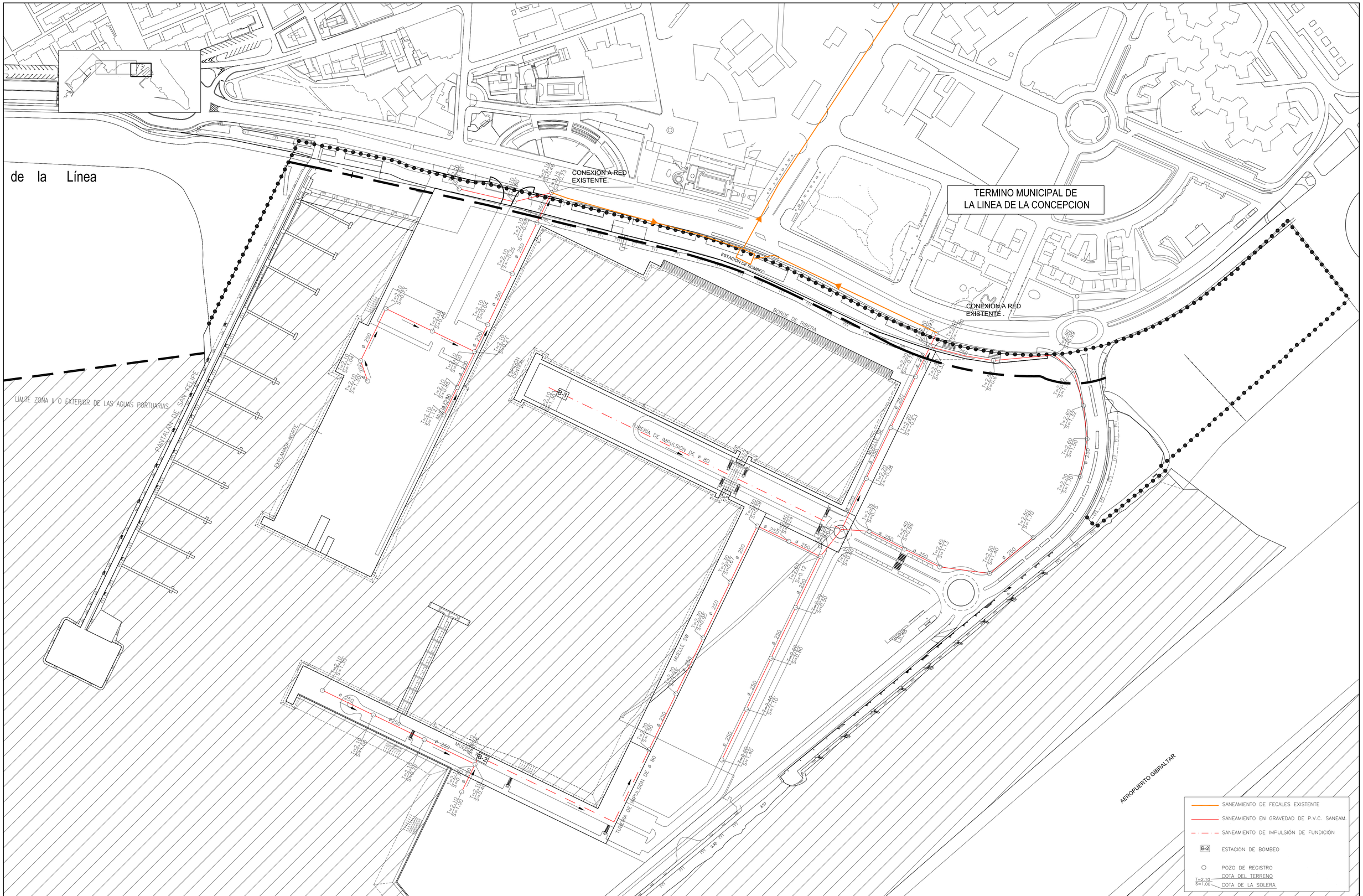


Puerto Bahia de Algeciras

Autoridad Portuaria de la Bahia de Algeciras

PLAN ESPECIAL DE ORDENACION DE LA ZONA DE SERVICIO DEL PUERTO BAHIA DE ALGECIRAS EN LOS TERMINOS MUNICIPALES DE SAN ROQUE Y LA LINEA DE LA CONCEPCION.
DOCUMENTO DE APROBACION PROVISIONAL.

DEPARTAMENTO DE URBANISMO
ÁREA DE DESARROLLO SOSTENIBLE

FEBRERO DE 2011

ESCALA : 1/1.500

ORIGINALES A-1

PLANO Nº.: V.4.3.

Hoja 3 de 8

PLANOS DE ORDENACION:

REDES DE SERVICIOS.
CONEXIONES A INFRAESTRUCTURAS EXISTENTES. RED DE FECALES

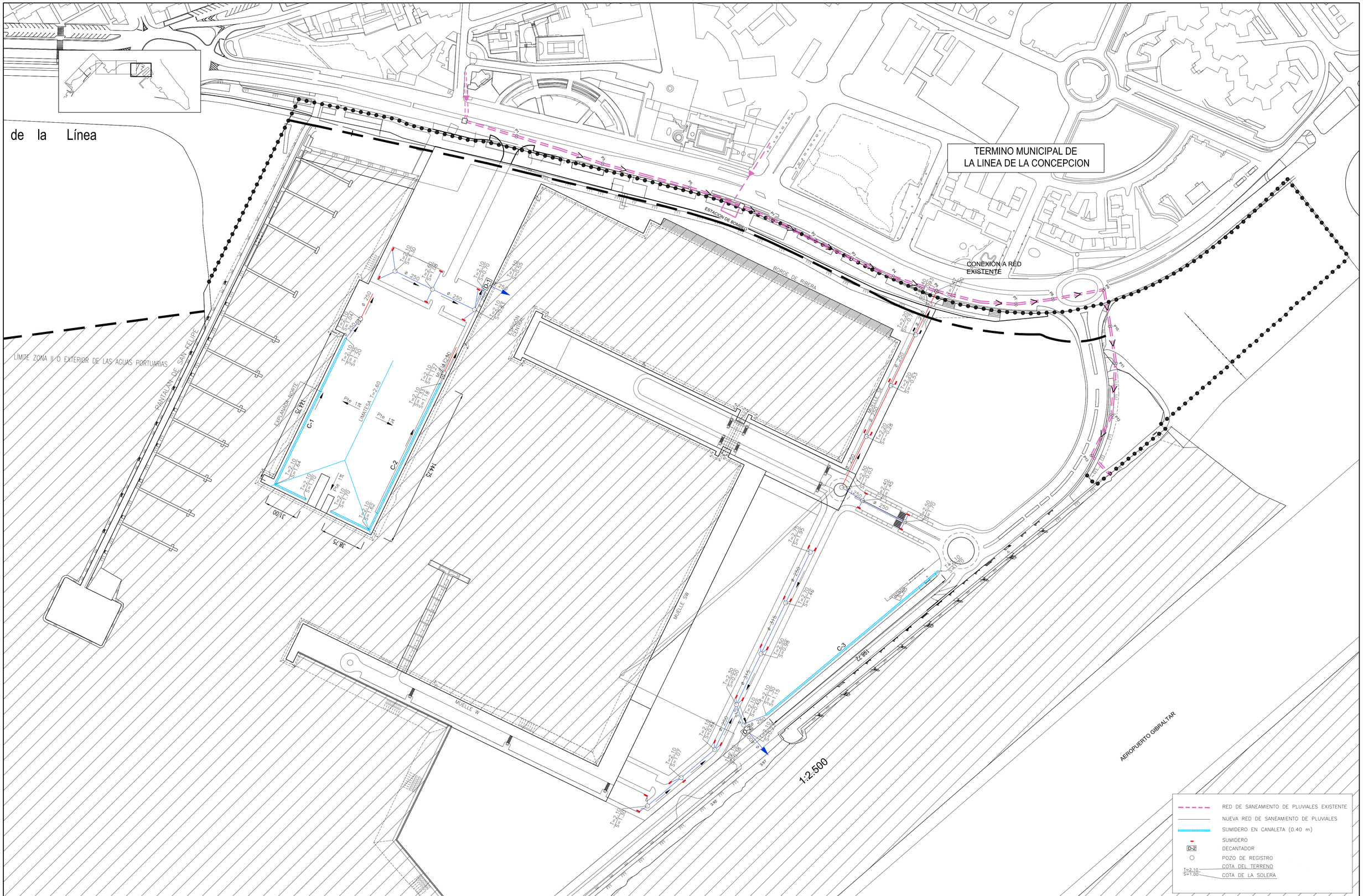


Puerto Bahia de Algeciras

Autoridad Portuaria de la Bahia de Algeciras

PLAN ESPECIAL DE ORDENACION DE LA ZONA DE SERVICIO DEL PUERTO BAHIA DE ALGECIRAS
EN LOS TERMINOS MUNICIPALES DE SAN ROQUE Y LA LINEA DE LA CONCEPCION.
DOCUMENTO DE APROBACION PROVISIONAL.

DEPARTAMENTO DE URBANISMO
ÁREA DE DESARROLLO SOSTENIBLE

FEBRERO DE 2011

ESCALA : 1/1.500

ORIGINALES A-1

PLANO Nº.: V.4.4.

Hoja 4 de 8

PLANOS DE ORDENACION:

REDES DE SERVICIOS.
CONEXIONES A INFRAESTRUCTURAS
EXISTENTES. RED DE PLUVIALES

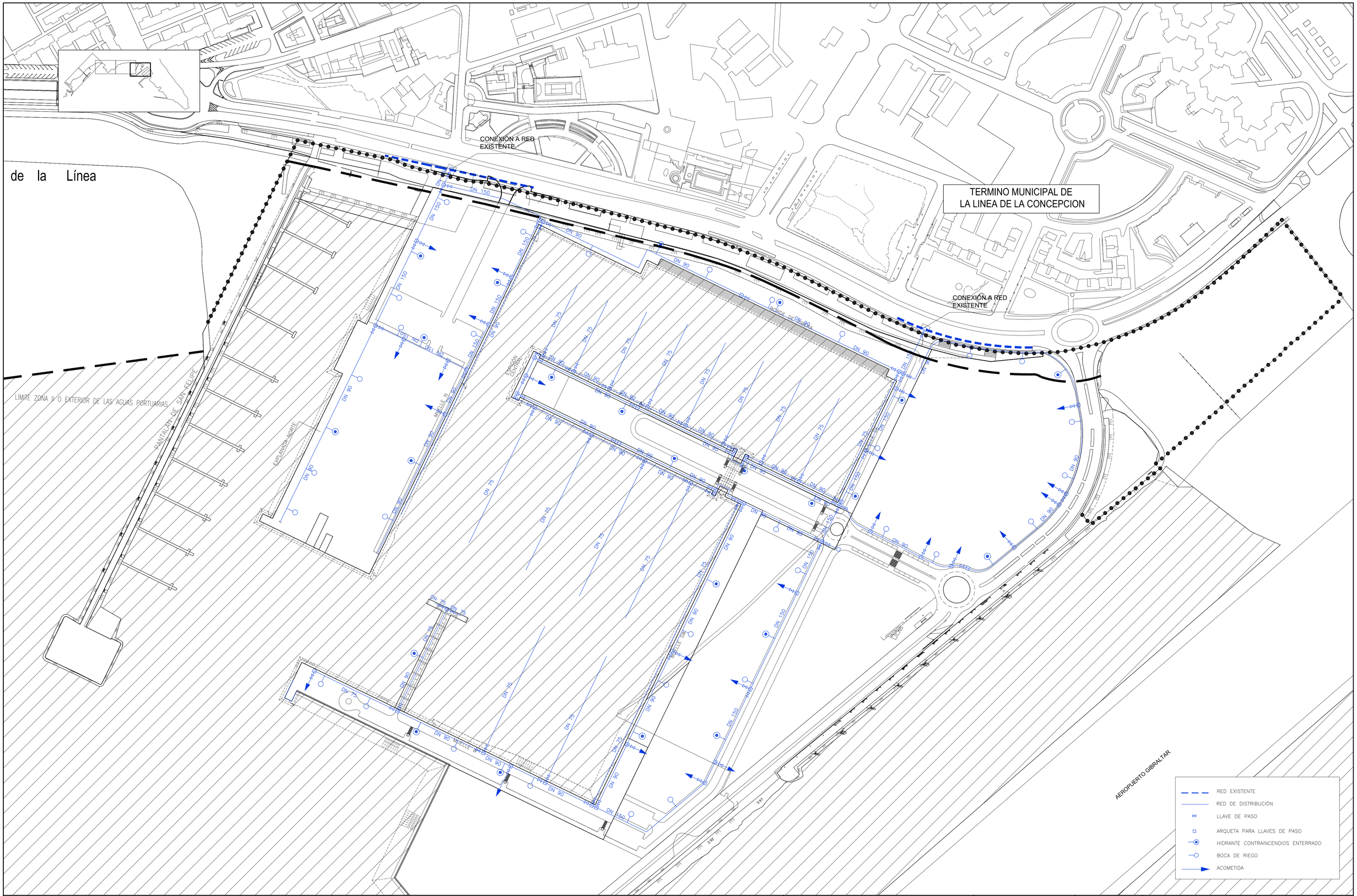


Puerto Bahia de Algeciras

Autoridad Portuaria de la Bahia de Algeciras

PLAN ESPECIAL DE ORDENACION DE LA ZONA DE SERVICIO DEL PUERTO BAHIA DE ALGECIRAS EN LOS TERMINOS MUNICIPALES DE SAN ROQUE Y LA LINEA DE LA CONCEPCION.
DOCUMENTO DE APROBACION PROVISIONAL.

DEPARTAMENTO DE URBANISMO
ÁREA DE DESARROLLO SOSTENIBLE

FEBRERO DE 2011

ESCALA : 1/1.500

ORIGINALES A-1

PLANO Nº.: V.4.5.

Hoja 5 de 8

PLANOS DE ORDENACION:

REDES DE SERVICIOS.
CONEXIONES A INFRAESTRUCTURAS EXISTENTE. RED DE ABASTECIMIENTO DE AGUA RIEGO Y CONTRAINCENDIOS.

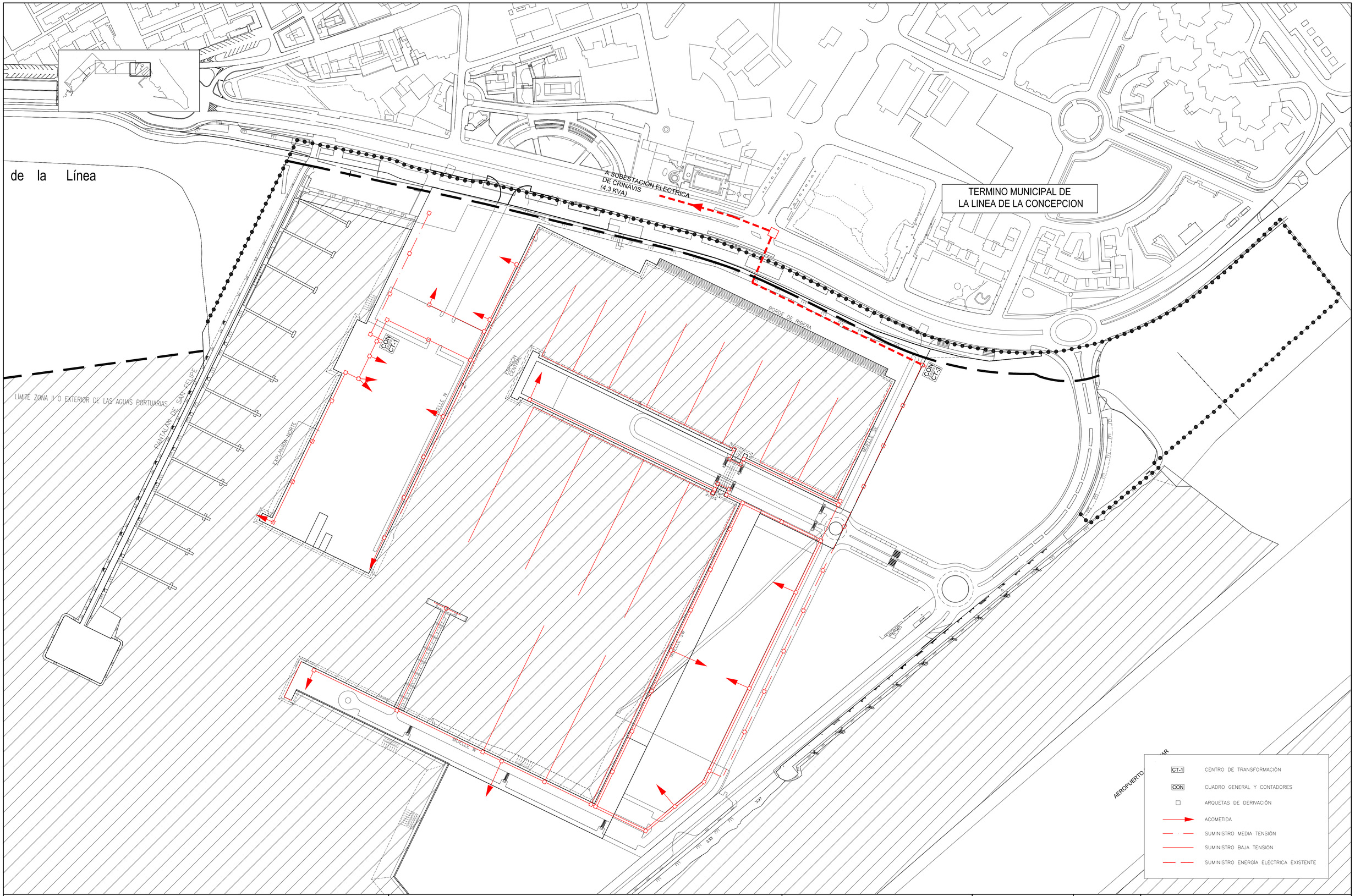


Puerto Bahia de Algeciras

Autoridad Portuaria de la Bahia de Algeciras

PLAN ESPECIAL DE ORDENACION DE LA ZONA DE SERVICIO DEL PUERTO BAHIA DE ALGECIRAS EN LOS TERMINOS MUNICIPALES DE SAN ROQUE Y LA LINEA DE LA CONCEPCION.
DOCUMENTO DE APROBACION PROVISIONAL.

DEPARTAMENTO DE URBANISMO
ÁREA DE DESARROLLO SOSTENIBLE

FEBRERO DE 2011

ESCALA : 1/1.500

ORIGINALES A-1

PLANO Nº.: V.4.6.

Hoja 6 de 8

PLANOS DE ORDENACION:

RED DE SERVICIOS
CONEXIONES A INFRAESTRUCTURAS EXISTENTES. RED DE ENERGIA ELECTRICA

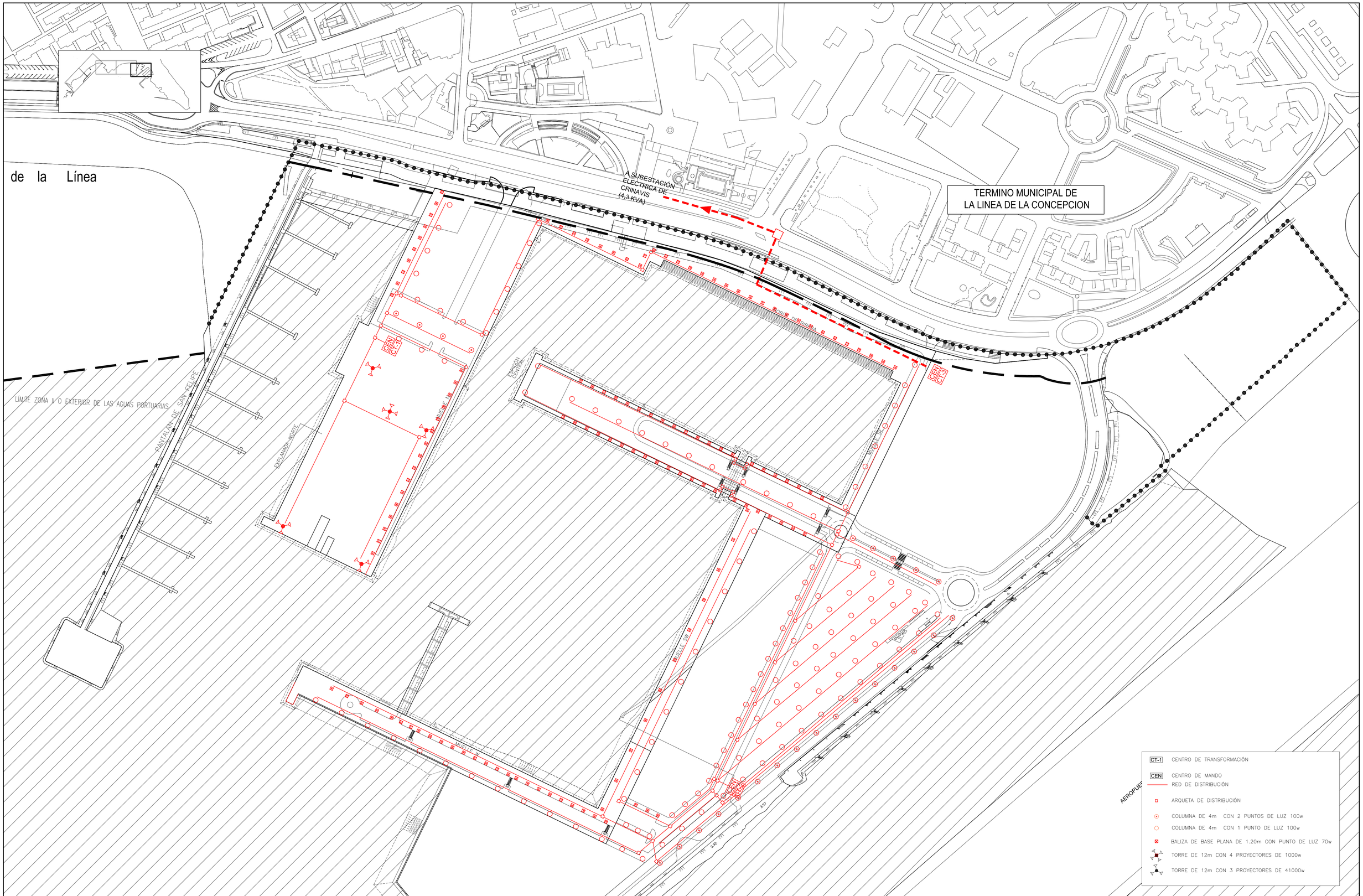


Puerto Bahia de Algeciras

Autoridad Portuaria de la Bahia de Algeciras

PLAN ESPECIAL DE ORDENACION DE LA ZONA DE SERVICIO DEL PUERTO BAHIA DE ALGECIRAS EN LOS TERMINOS MUNICIPALES DE SAN ROQUE Y LA LINEA DE LA CONCEPCION.
DOCUMENTO DE APROBACION PROVISIONAL.

DEPARTAMENTO DE URBANISMO
ÁREA DE DESARROLLO SOSTENIBLE

FEBRERO DE 2011

ESCALA : 1/1.500

ORIGINALES A-1

PLANO Nº.: V.4.7.

Hoja 7 de 8

PLANOS DE ORDENACION:

RED DE SERVICIOS.
CONEXIONES A INFRAESTRUCTURAS EXISTENTES. RED DE ALUMBRADO

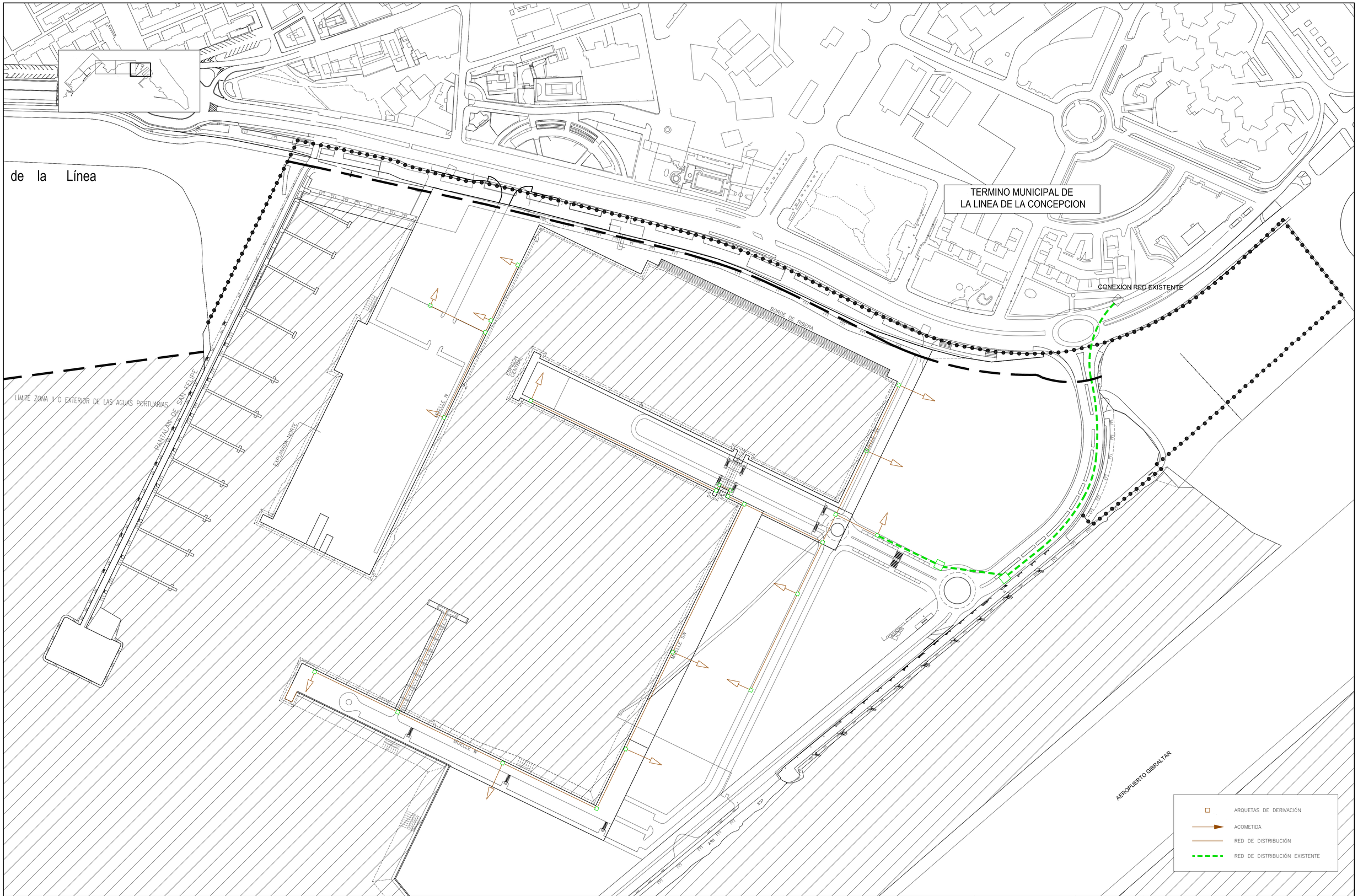


| | | | | | |
|---|---|---|---|---|---|
| Puerto Bahia de Algeciras<br>Autoridad Portuaria de la Bahia de Algeciras | PLAN ESPECIAL DE ORDENACION DE LA ZONA DE SERVICIO DEL PUERTO BAHIA DE ALGECIRAS EN LOS TERMINOS MUNICIPALES DE SAN ROQUE Y LA LINEA DE LA CONCEPCION.<br>DOCUMENTO DE APROBACION PROVISIONAL. | DEPARTAMENTO DE URBANISMO<br>ÁREA DE DESARROLLO SOSTENIBLE<br>FEBRERO DE 2011 | ESCALA :<br>1/1.500<br>ORIGINALES A-1 | PLANO Nº.:<br>V.4.8.<br>Hoja 8 de 8 | PLANOS DE ORDENACION:<br>RED DE SERVICIOS.<br>CONEXIONES A INFRAESTRUCTURAS EXISTENTES. RED DE TELECOMUNICACIONES |